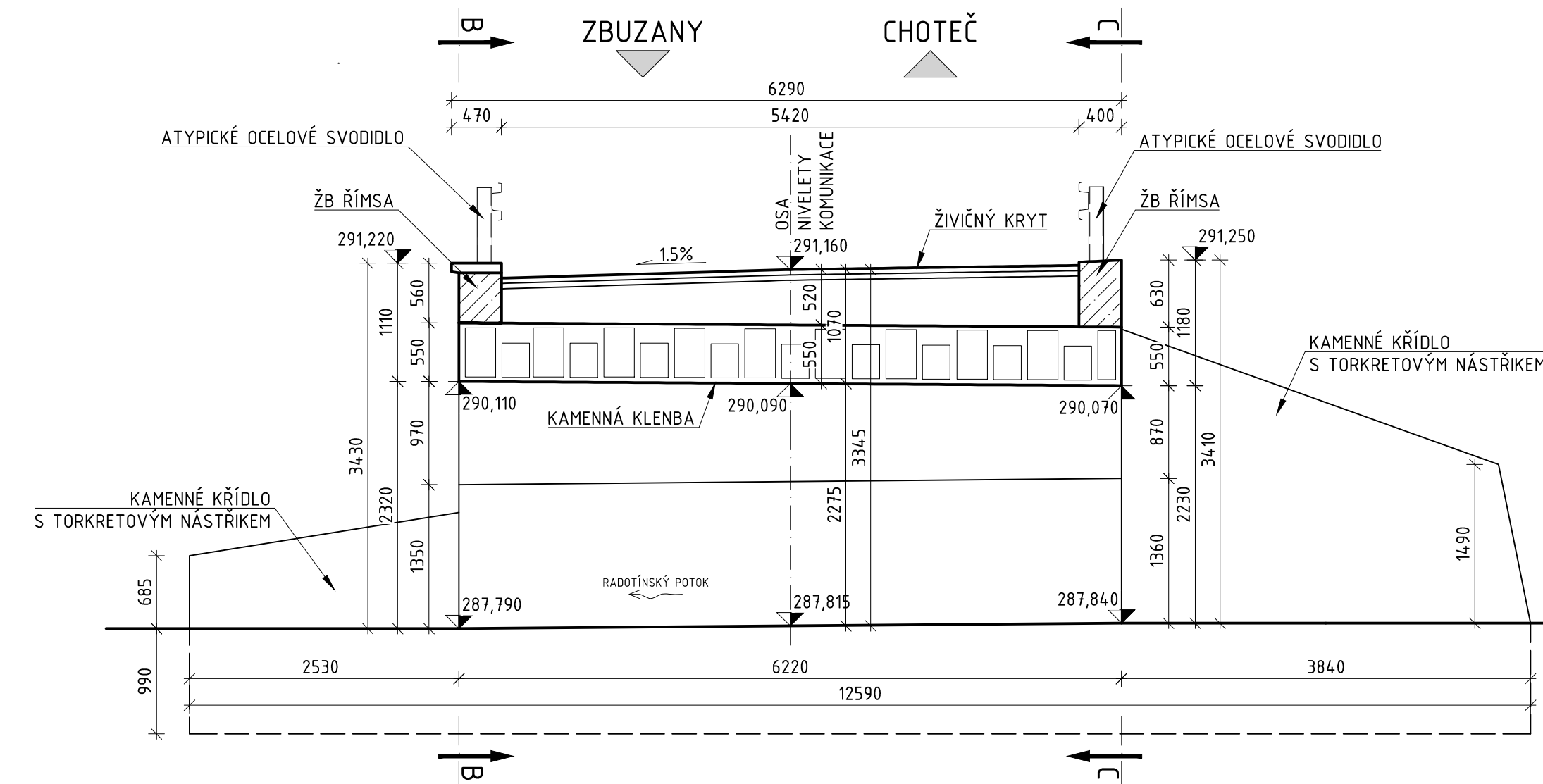
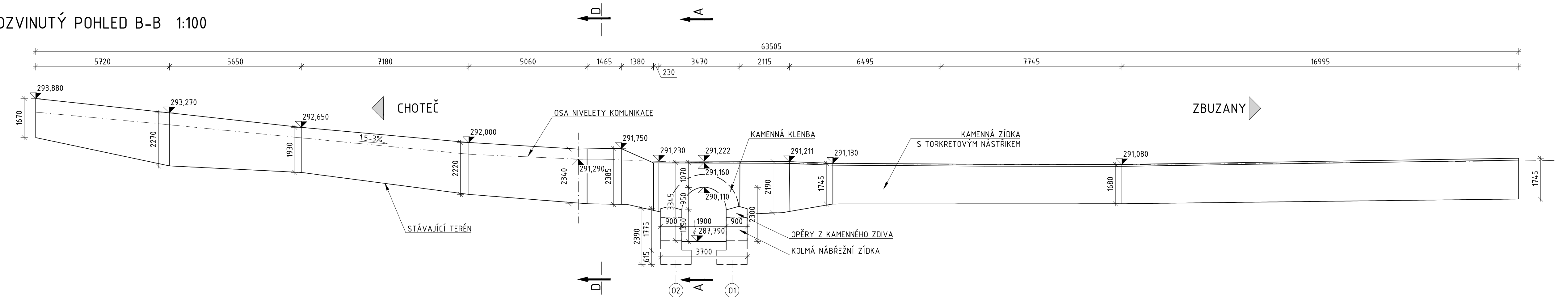


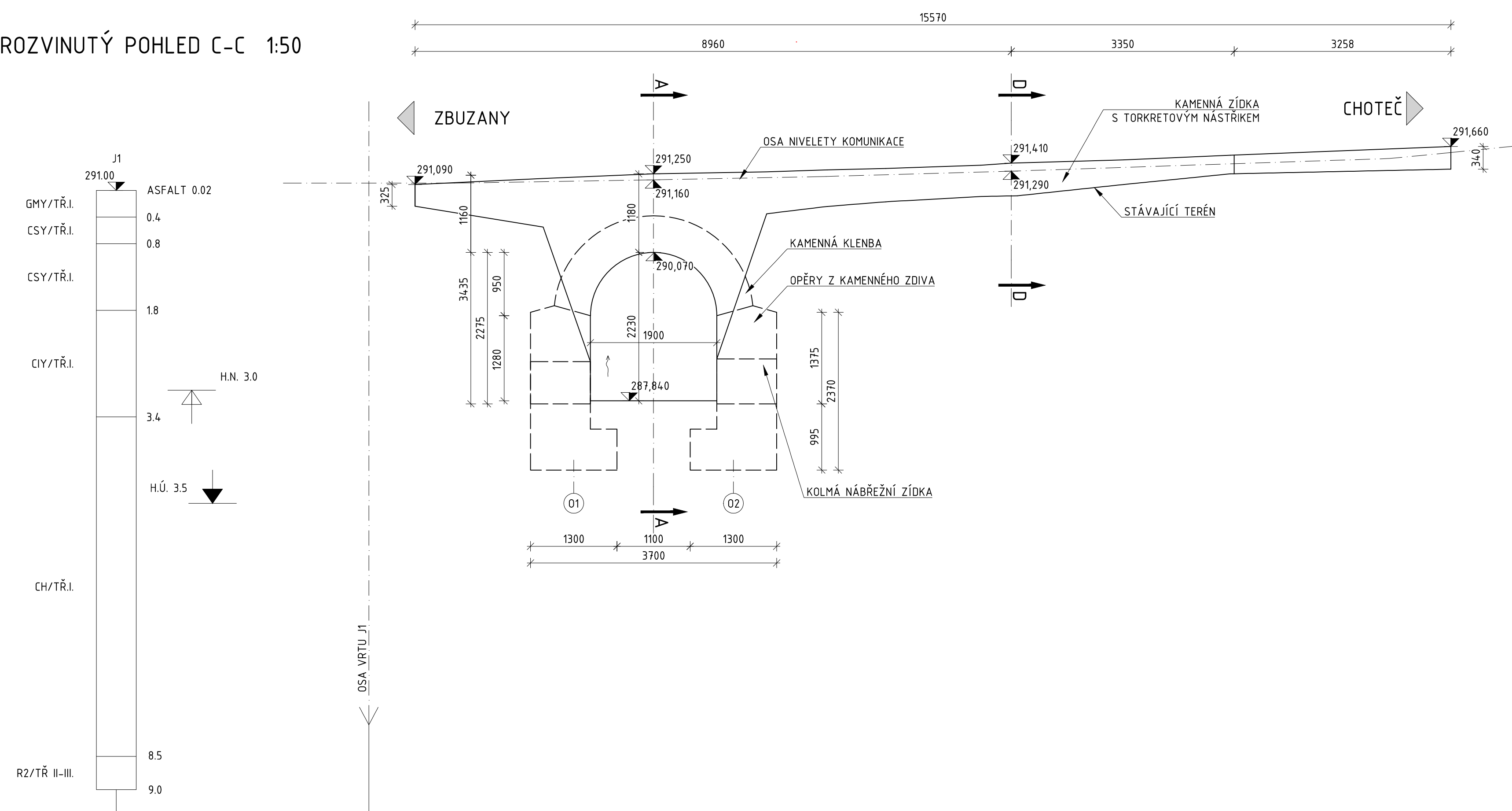
PŘÍČNÝ ŘEZ A-A 1:50



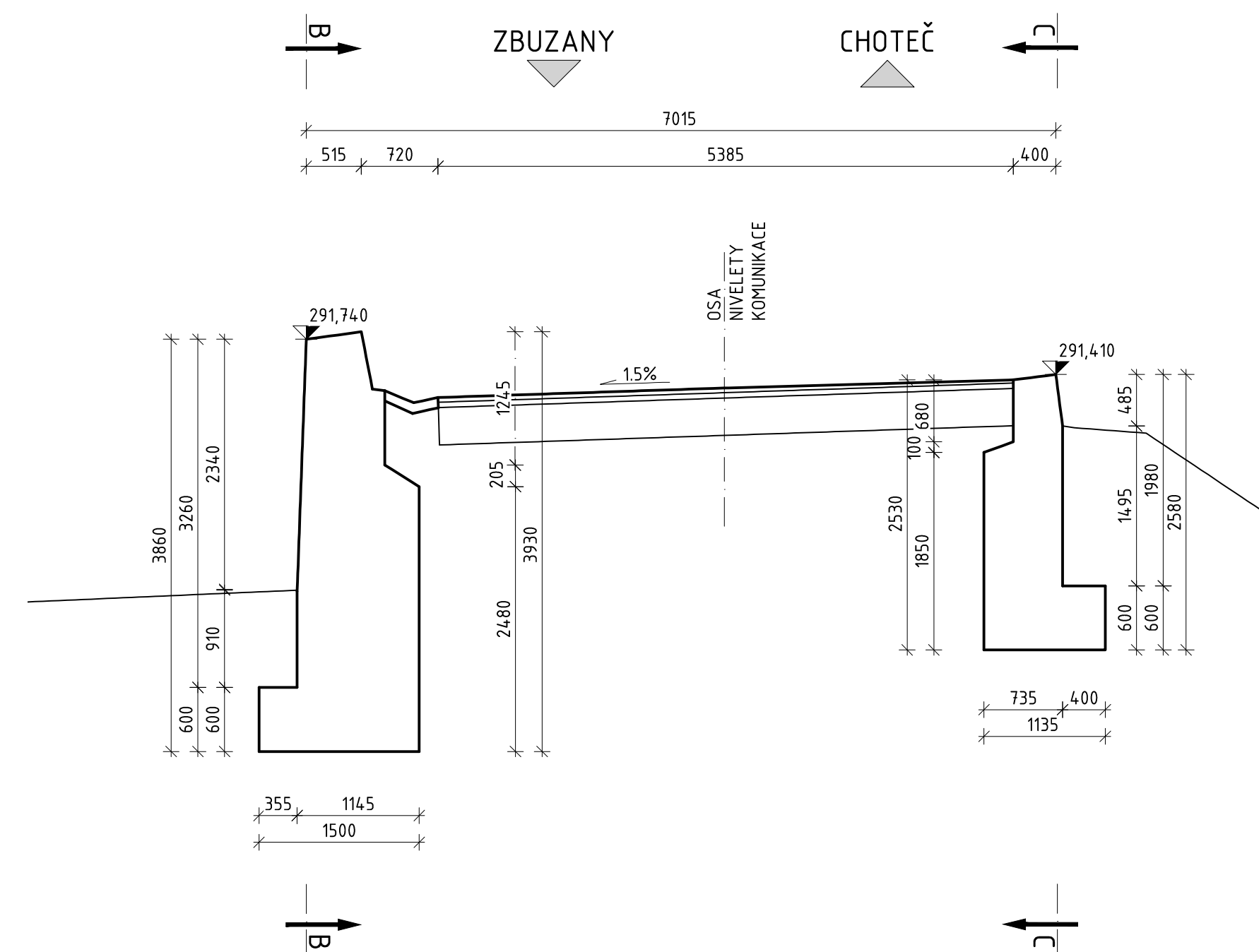
ROZVINUTÝ POHLED B-B 1:100



ROZVINUTÝ POHLED C-C 1:50



PŘÍČNÝ ŘEZ D-D 1:50



POZNÁMKY:

ROZMĚRY SKRYTÝCH KONSTRUKCÍ JSOU PŘEDPOKLÁDANÉ A NEMUSÍ SOUHLASIT SE SKUTEČNOSTÍ
ZAKRESLENÍ STÁVAJÍCÍCH INŽENÝRSKÝCH SÍTÍ JE POUZE INFORMATIVNÍ DLE PODKLADŮ POSKYTNUTÝCH JEDNOTLIVÝMI
SPRÁVCI SÍTÍ, PŘED ZAPOČETÍM STAVEBNÍCH PRACÍ JE NUTNÉ PROVÉST JEDNOTLIVÝMI SPRÁVCI PŘESNÉ VYTÝČENÍ

Souřadnicový systém: JTSK Výškový systém: Epv					
OBJEDNATEL	KŠÚS Středočeský kraj	AKCE:	III/0059 Choteč, most ev.č. 0059-3 most přes Radotínský potok		
OBEC	Choteč u Prahy	OBJEKT:	SO 201 - most ev.č. 0059-3		
KRAJ	Středočeský	PRÍLOHA:	Stávající stav - příčné řezy, pohledy, demolicie		
DATUM	08/2016				
FORM. A4	8xA4				
STUPEŇ	DSP/PPDS				
GENERALNÍ PROJEKTANT:		VEDOUcí ATELIERU:	Ing. I. Bálík	<i>Bálík</i>	KOPIE C.: <